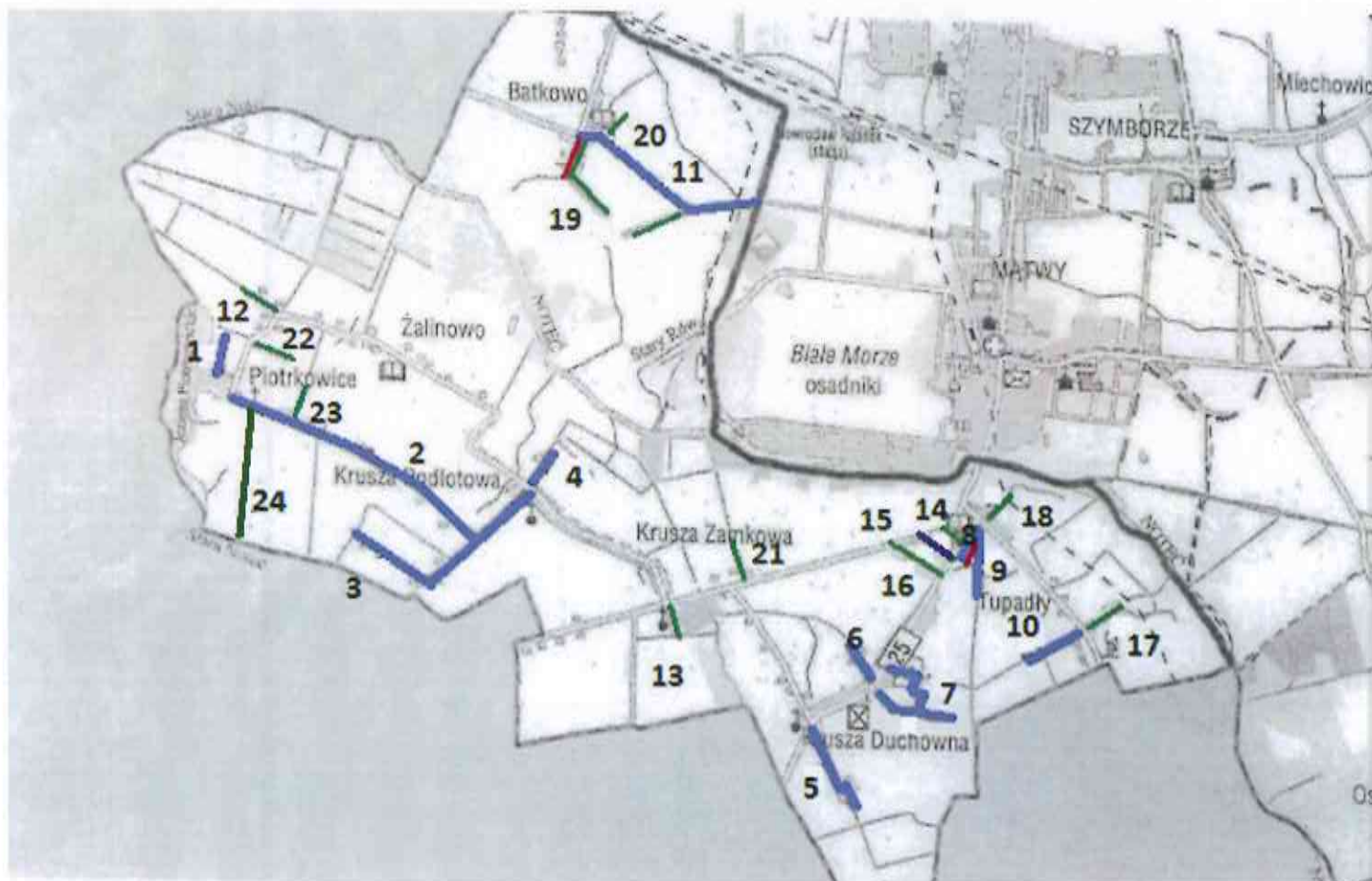


## 1) Rejon I



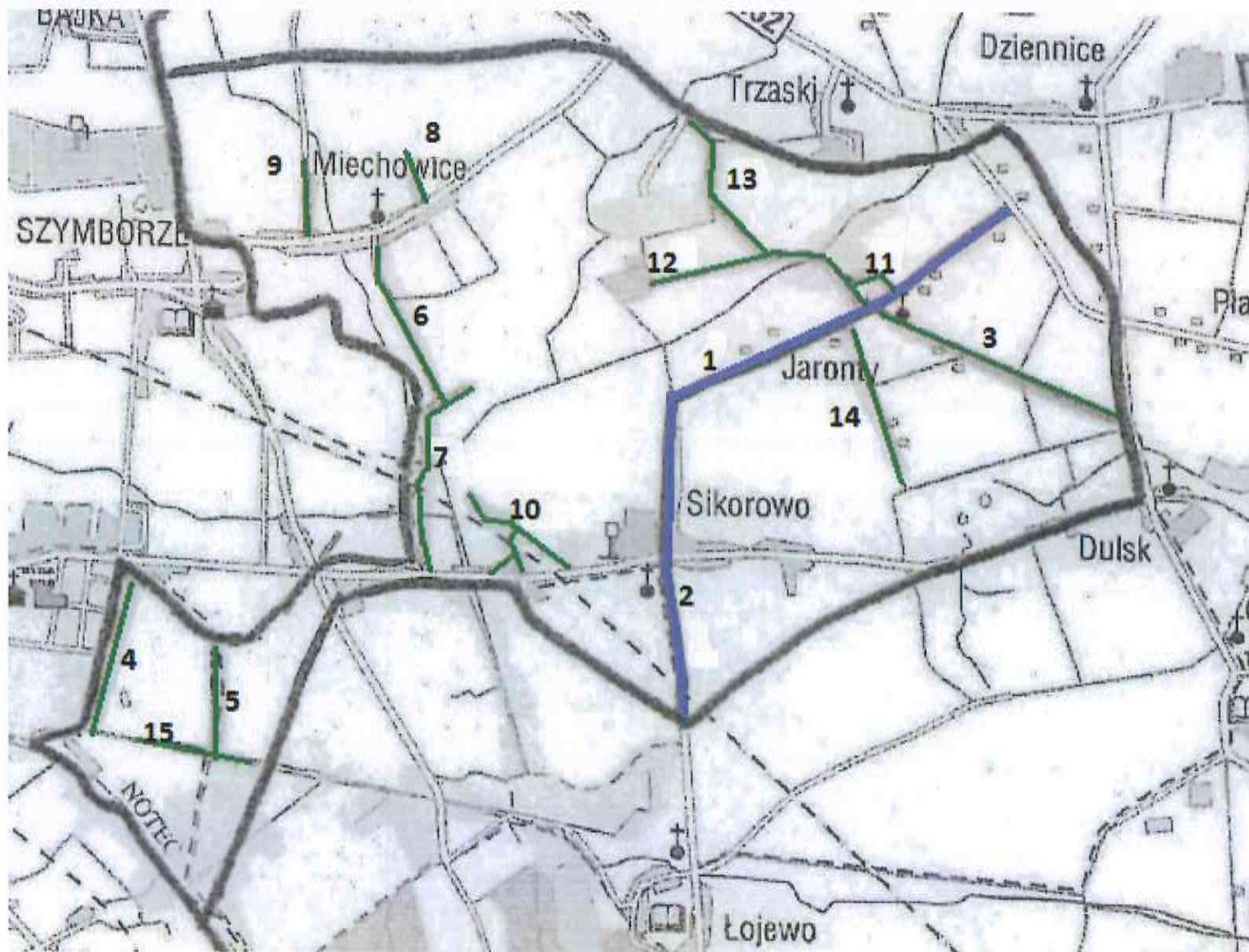
### Standard V

1. Piotrkowice dz. Nr 86 – 300 m.
2. Piotrkowice 150538C – 2.554 m.
3. Krusza Podlotowa dz. Nr 18,6 – 1.000 m.
4. Krusza Podlotowa dz. Nr 36/4, 36/16, 108 – 400 m.
5. Krusza Duchowna dz. Nr 150535C – 585 m.
6. Krusza Zamkowa dz. Nr 47 – 250 m.
7. Tupadły dz. Nr 21, 22, 9 – 910 m.
8. Tupadły 150533C – 487 m. + **chodnik 240 m.**
9. Tupadły 150534C – 565 m.
10. Tupadły dz. Nr 170 – 385 m.
11. Batkowo 150537C – 1.438 m.
15. Tupadły dz. Nr 78 – 310 m.

### Standard VI

12. Piotrkowice dz. Nr 77 – 190m.
13. Krusza Zamkowa dz. Nr 70/8 – 200 m.
14. Tupadły dz. Nr 85 – 180 m.
16. Tupadły dz. Nr 67 – 320 m.
17. Tupadły dz. Nr 275 – 300 m.
18. Tupadły dz. Nr 258 – 125 m.
19. Popowice 150536C – 1.397 m.  
+ **chodnik 300 m.**
20. Batkowo dz. Nr 61/2 – 200 m.
21. Krusza Zamkowa dz. Nr 9 – 60 m.
22. Piotrkowice dz. Nr 114/5 – 300 m.
23. Piotrkowice dz. Nr 116 – 60 m.
24. Piotrkowice dz. Nr 90 – 700 m.

## 2) Rejon II



### Standard V

1. Jaronty 150525C – 2.822 m.
2. Sikorowo dz. Nr 140/1, 18/1, 27 – 850 m.

### Standard VI

3. Jaronty 150526C – 1.423 m.
4. Sikorowo G5C – 510 m.
5. Sikorowo G6C – 610 m.

6. Miechowice dz. Nr 66 – 910 m.
7. Sikorowo dz. Nr 2, 40, 64, 37, 39 – 1.200 m.
8. Miechowice dz. Nr 3 – 200 m.
9. Miechowice dz. Nr 9 – 700 m.
10. Sikorowo dz. Nr 116, 160 – 550 m.
11. Jaronty dz. Nr 38/3, 41 – 250 m.
12. Jaronty dz. Nr 7 – 1.100 m.
13. Jaronty dz. Nr 2, 41 – 720 m.
14. Jaronty dz. Nr 51 – 700 m.
15. Sikorowo dz. Nr 292 – 200 m.



### 3) Rejon III



#### Standard V

1. Łojewo 150529C – 1.070 m.  
+ chodnik 500 m.

#### Standard VI

2. Ostrowo Krzyckie 150528C – 1.500 m.
3. Łojewo 150529C – 3.003 m.
4. Łojewo dz. Nr 26/3, 8 – 940 m.
5. Łojewo (droga powiatowa P2567 – droga gminna 150529C) dz. Nr 56/3 – 780 m.
6. Łojewo – Arturowo dz. Nr 256 – 1.600 m.
7. Łojewo – Góra/Witowy dz. Nr 103 i 104 – 500 m.
8. Droga Łojewo – Sikorowo – 1.170 m.
9. Łojewo dz. Nr 214/37 – 140 m.

4) Rejon IV



#### Standard V

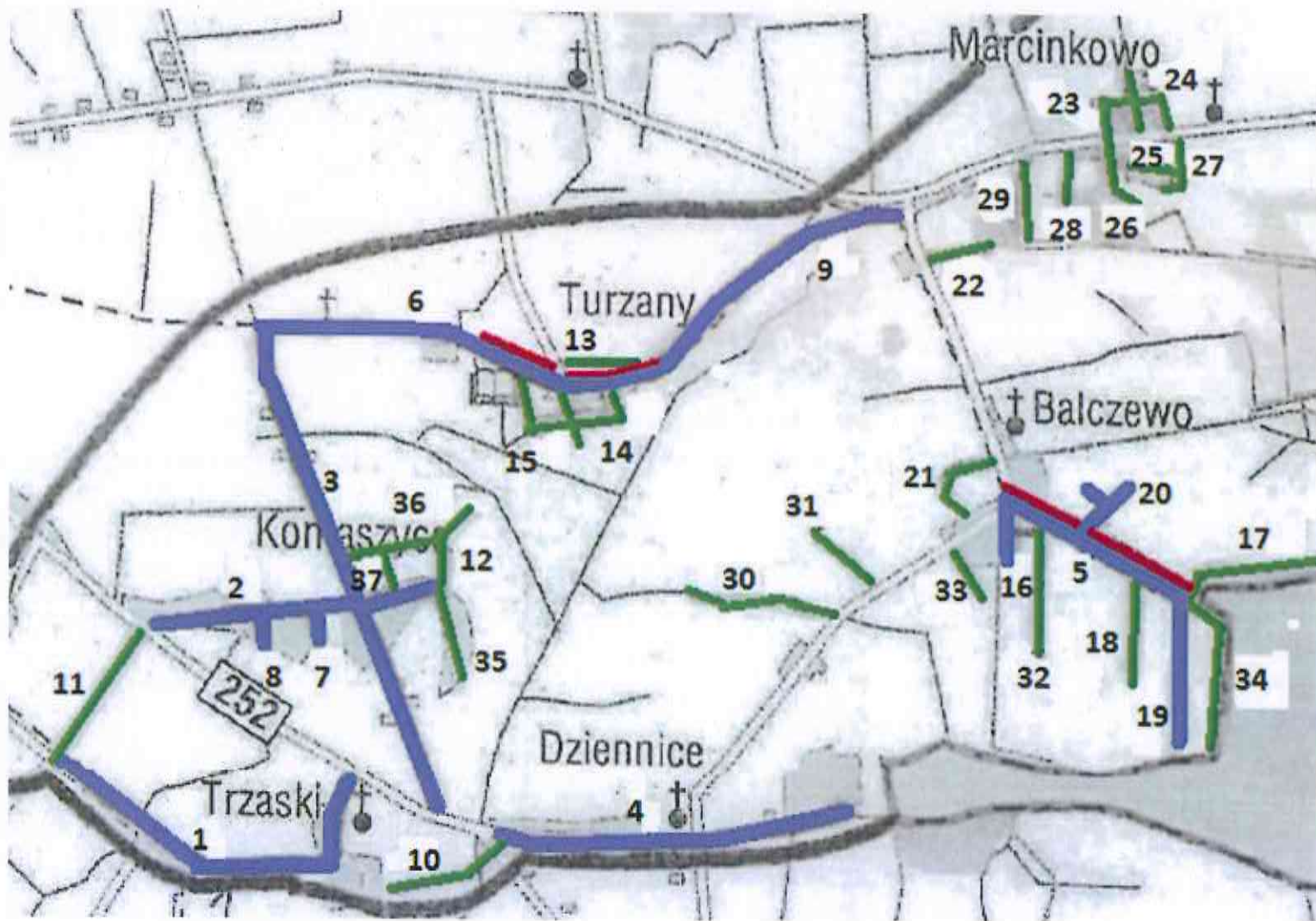
1. Góra 150530C – 2.715 m.  
**+ chodnik 600 m.**
2. Łąkocin 150331C – 1.220 m.
3. Witowy 150532C – 1.737 m. + pętla autobusowa
4. Dulsk G1C – 185 m.
5. Góra 150527C – 1.600 m.

#### Standard VI

6. Karczyn Wieś dz. Nr 7/1, 45/1, 121 – 1.120 m.
7. Dulsk G1C – 518 m.
8. Karczyn dz. Nr 27, 39 – 450 m.
9. Witowy dz. Nr 3 – 100 m.
10. Witowy dz. Nr 23 – 230 m.
11. Łąkocin dz. Nr 33/30 – 700 m.
12. Łąkocin dz. Nr 33/32, 56 – 480 m.
13. Góra dz. Nr 3, 4 – 1.500 m., dz. Nr 17 – 100 m.
14. Góra dz. Nr 18/1 – 690 m.
15. Pławinek dz. Nr 49 – 150 m.  
**+ chodnik 130 m.**
16. Dziennice dz. Nr 32 – 590 m.
17. Góra dz. Nr 46 – 212 m.



## 5) Rejon V



### Standard V

1. Trzaski 150523C wraz z pętlą autobusową – 1.589 m.
2. Komaszyc 150521C – 1.138 m.
3. Komaszyc 150517C – 1.964 m.
4. Dziennice 150524C – 1.594 m.
5. Balczewo 150520C – 1.001 m.  
+ chodnik 700 m.
6. Turzany 150519C wraz z pętlą autobusową – 1.210 m.  
+ chodnik 700 m.
7. Komaszyc dz. Nr 12/23 – 70 m.
8. Komaszyc dz. Nr 12/9 – 215 m.
9. Droga wewnętrzna Turzany – Marcinkowo – 1.310 m.
16. Balczewo dz. Nr 152/1 – 150 m.
19. Balczewo dz. Nr 162/14 – 600 m.
20. Balczewo dz. Nr 121/13, 121/23, 121/33 – 900 m

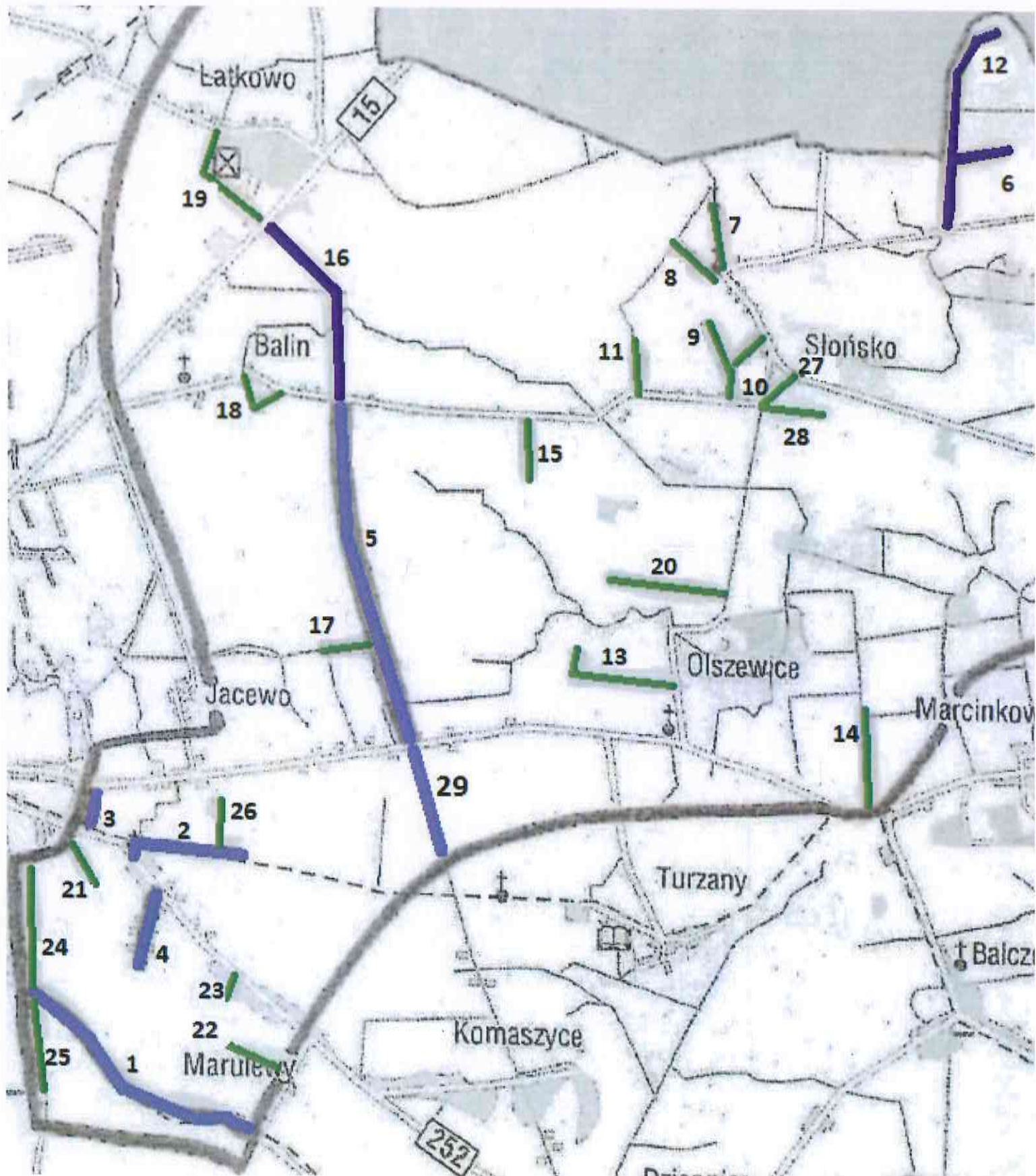
### Standard VI

10. Trzaski dz. Nr 54, 47/2 – 500 m.
11. Marulewy dz. Nr 46/1 – 600 m.

12. Komaszyc dz. Nr 53/9 – 400 m.
13. Turzany dz. Nr 82 – 400 m.
14. Turzany dz. Nr 152 – 70 m.
15. Turzany dz. Nr 113, 125 – 500 m.
17. Balczewo dz. Nr 134 – 390 m.
18. Balczewo dz. Nr 162/29 – 600 m.
21. Balczewo dz. Nr 18/1 – 350 m.
22. Balczewo dz. Nr 99 – 300 m.
23. Marcinkowo dz. Nr 40 – 450 m.
24. Marcinkowo dz. Nr 44 – 200 m.
25. Marcinkowo dz. Nr 110, 106 – 300 m.
26. Marcinkowo dz. Nr 105 – 240 m.
27. Marcinkowo dz. Nr 113 – 270 m.
28. Marcinkowo dz. Nr 96/17, 96/16 – 150 m.
29. Marcinkowo dz. Nr 95 – 170 m.
30. Komaszyc dz. Nr 93/12 – 100 m.
31. Komaszyc dz. Nr 78/1 – 150 m.
32. Balczewo dz. Nr 154/25 – 200 m.
33. Balczewo dz. Nr 150/7 – 145 m.
34. Balczewo dz. Nr 164/5 – 400 m.
35. Komaszyc dz. Nr 53/9 – 200 m.
36. Komaszyc dz. Nr 52 – 400 m.
37. Komaszyc dz. Nr 53/30 – 50 m.



# 6) Rejon VI



## Standard V

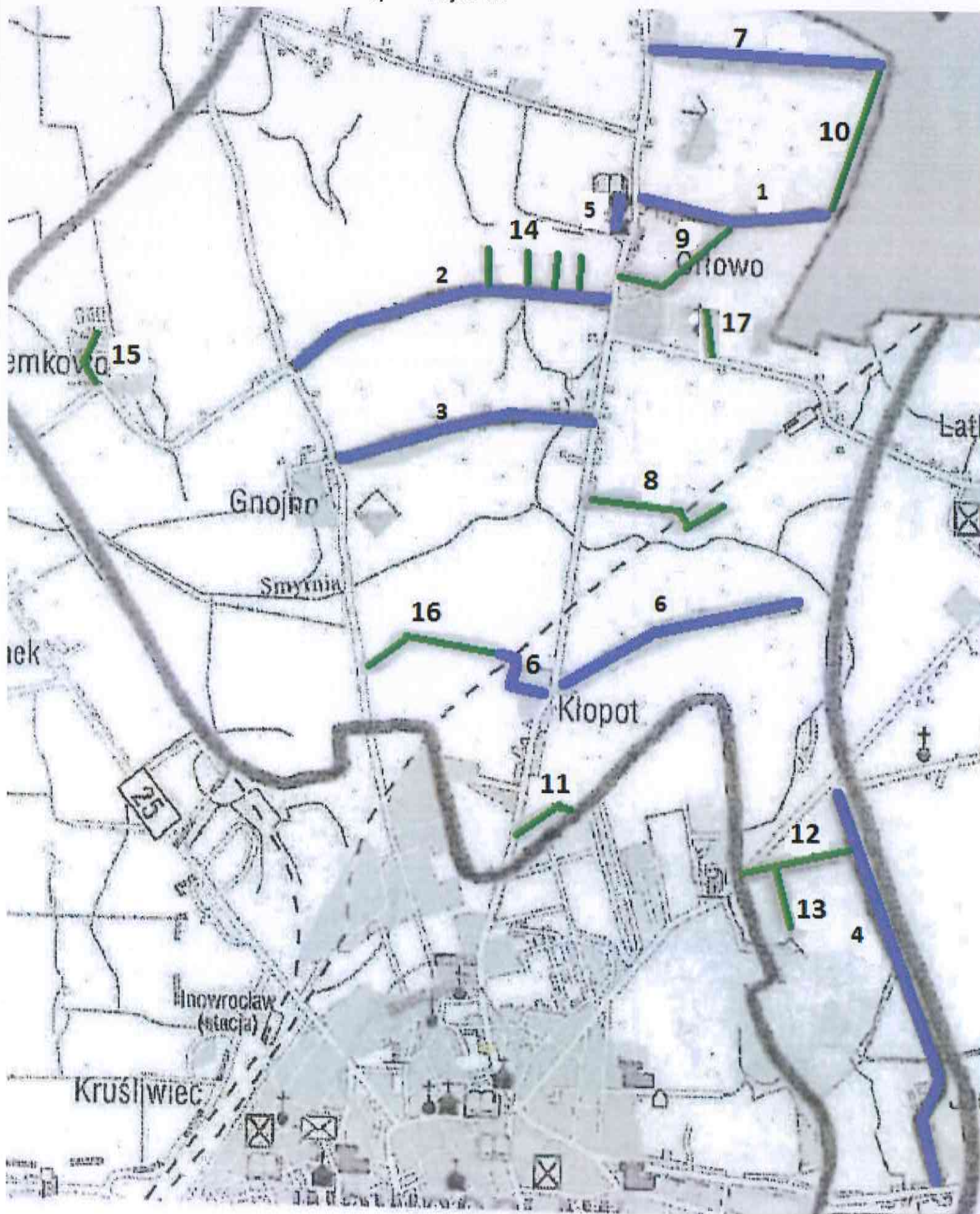
1. Marulewy 150522C – 1.599 m.
2. Jacewo 150519C – 400 m.
3. Jacewo G3C – 260 m.
4. Jacewo dz. Nr 229 – 420 m.
5. Jacewo – Balin 150516C – 2.000 m.
29. Jacewo – Turzany 150516C – 900 m.
12. Słońsko dz. Nr 221 – 200 m. + 150515C – 1.338 m.
6. Słońsko dz. Nr 72 – 330 m.
16. Balin - Latkowo 150516C – 500 m.

## Standard VI

7. Słońsko dz. Nr 7 – 479 m.
8. Słońsko dz. Nr 6 – 300 m.
9. Słońsko dz. Nr 95 – 320 m.
10. Słońsko dz. Nr 223 – 450 m.
11. Słońsko dz. Nr 105 – 50 m.
13. Olszewice dz. Nr 96 – 800 m.
14. Olszewice dz. Nr 104/2 – 600 m.
15. Balin dz. Nr 38 – 430 m.
17. Balin 150518C – 300 m.
18. Balin dz. Nr 20/1 – 100 m.
19. Latkowo dz. Nr 48/1 – 660 m.
20. Olszewice dz. Nr 10/1 – 1.100 m.
21. Jacewo dz. Nr 215 – 100 m.
22. Marulewy dz. Nr 30/3 – 150 m.
23. Marulewy dz. Nr 7 – 100 m.
24. Marulewy dz. Nr 196/2 – 800 m.
25. Marulewy dz. Nr 240 – 550 m.
26. Jacewo dz. Nr 174/10 – 200 m.
27. Słońsko dz. Nr 187/2 – 100 m.
28. Słońsko dz. Nr 179/16 – 300 m.



7) Rejon VII



#### Standard V

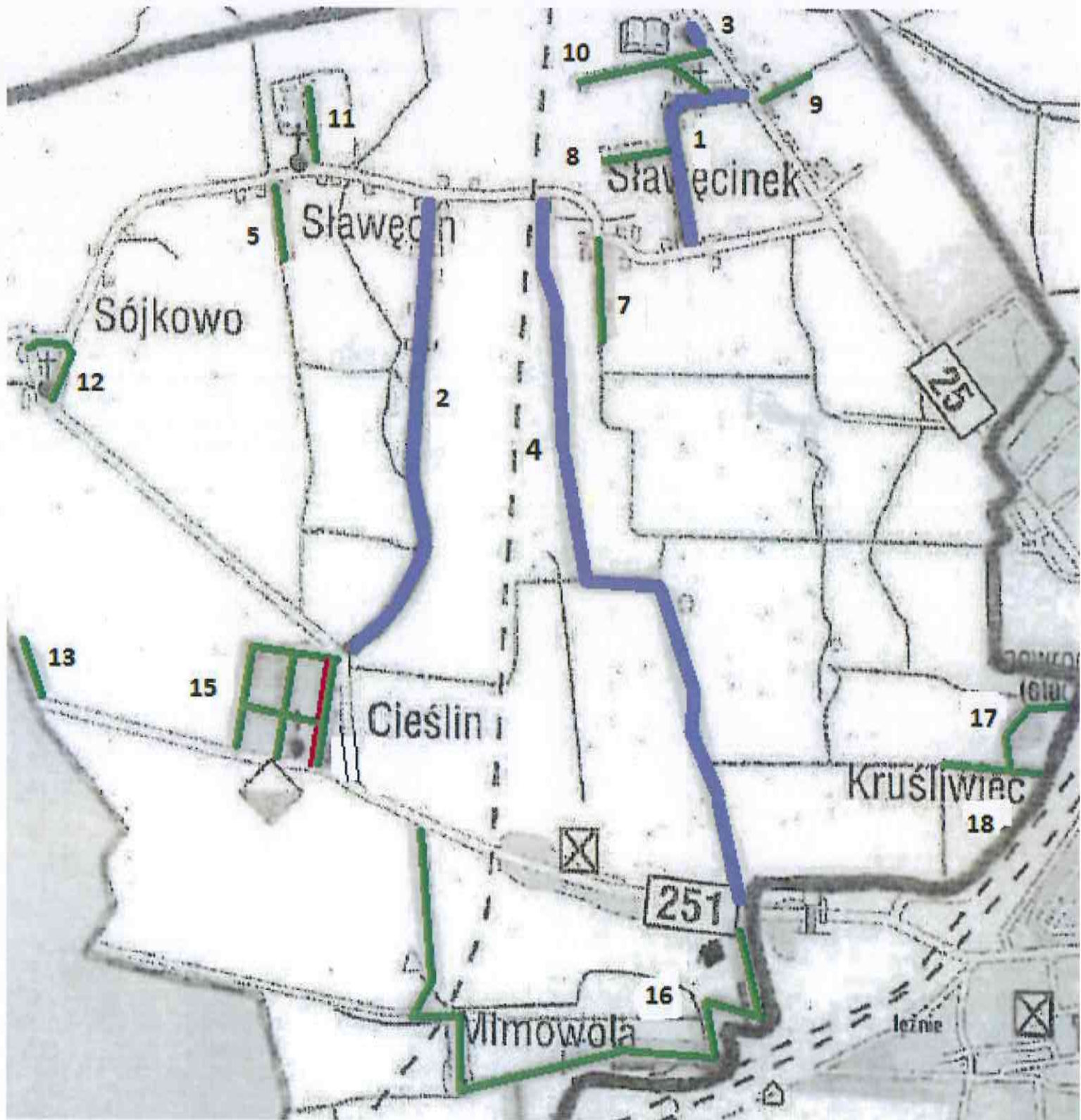
1. Orłowo 150510C – 1.114 m.
2. Orłowo 150511C – 1.847 m.
3. Gnojno 150512C – 1.506 m.
4. Jacewo G2C – 2.194 m.
5. Pętla autobusowa przy S.P. Orłowo – 100 m.
6. Kłopot 150513C – 1.769 m.
7. Orłowo dz. Nr 47 – 1.300 m.

#### Standard VI

8. Orłowo dz. Nr 93 – 520 m.
9. Orłowo dz. Nr 70 – 200 m.
10. Orłowo dz. Nr 49 – 750 m.
11. Kłopot dz. Nr 53/3 – 280 m.
12. Łatkowo dz. Nr 110 – 620 m.
13. Łatkowo dz. Nr 111, 106/3 – 350 m.
14. Orłowo dz. Nr 156, 168, 190, 200 – 200 m.
15. Strzemkowo dz. Nr 7/1 – 300 m.
16. Kłopot 150513C – 1.000 m
17. Orłowo dz. nr 77 – 200 m.



8) Rejon VIII



#### Standard V

1. Sławęcinek 150508C – 878 m.
2. Sławęcinek – Cieślin – 1.840 m.
3. Pętla przy S.P. Sławęcinek – 100 m.
4. Sławęcinek – Cieślin dz. Nr 63, 217, 61, 60, 122/2, 153/4, 155/1 – 3.000 m

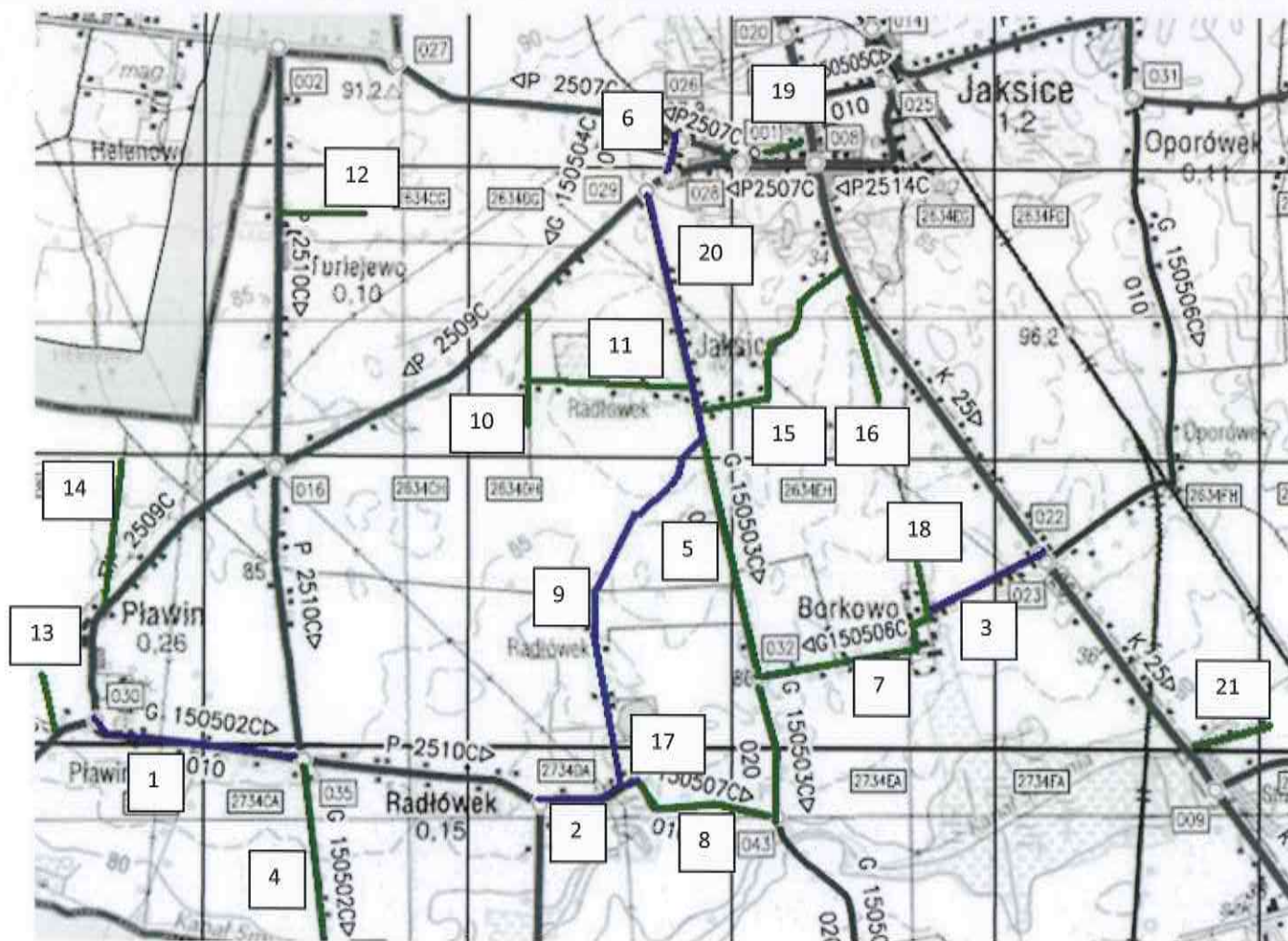
#### Standard VI

5. Sławęcinek 150507C – 270 m.
7. Sławęcinek dz. Nr 73/2 – 350 m.
8. Sławęcinek dz. Nr 19/8 – 250 m.
9. Sławęcinek dz. Nr 38 – 150 m.
10. Sławęcinek dz. Nr 43 – 500 m.

11. Sławęcinek dz. Nr 104/1 – 120 m.
12. Sójkowo dz. Nr 29 – 270 m.
13. Cieślin dz. Nr 52 – 250 m. (do zabudowania – granica z gminą Pakość)
14. Sławęcinek dz. Nr 34/1, Jaksice dz. Nr 274/3, 374/6 – 330 m., Strzemkowo dz. Nr 12 – 150 m.
15. Cieślin Osiedle dz. Nr 85 – 270 m., dz. Nr 115 – 190 m., dz. Nr 99 – 240 m., dz. Nr 114 – 200 m., dz. Nr 102 – 100 m. + **chodnik 260 m.**
16. Mimowola pętla – 3.500 m.
17. Kruśliwiec dz. Nr 20/1 – 300 m.
18. Kruśliwiec dz. Nr 208/33, 213 – 300 m.



## 9) Rejon IX



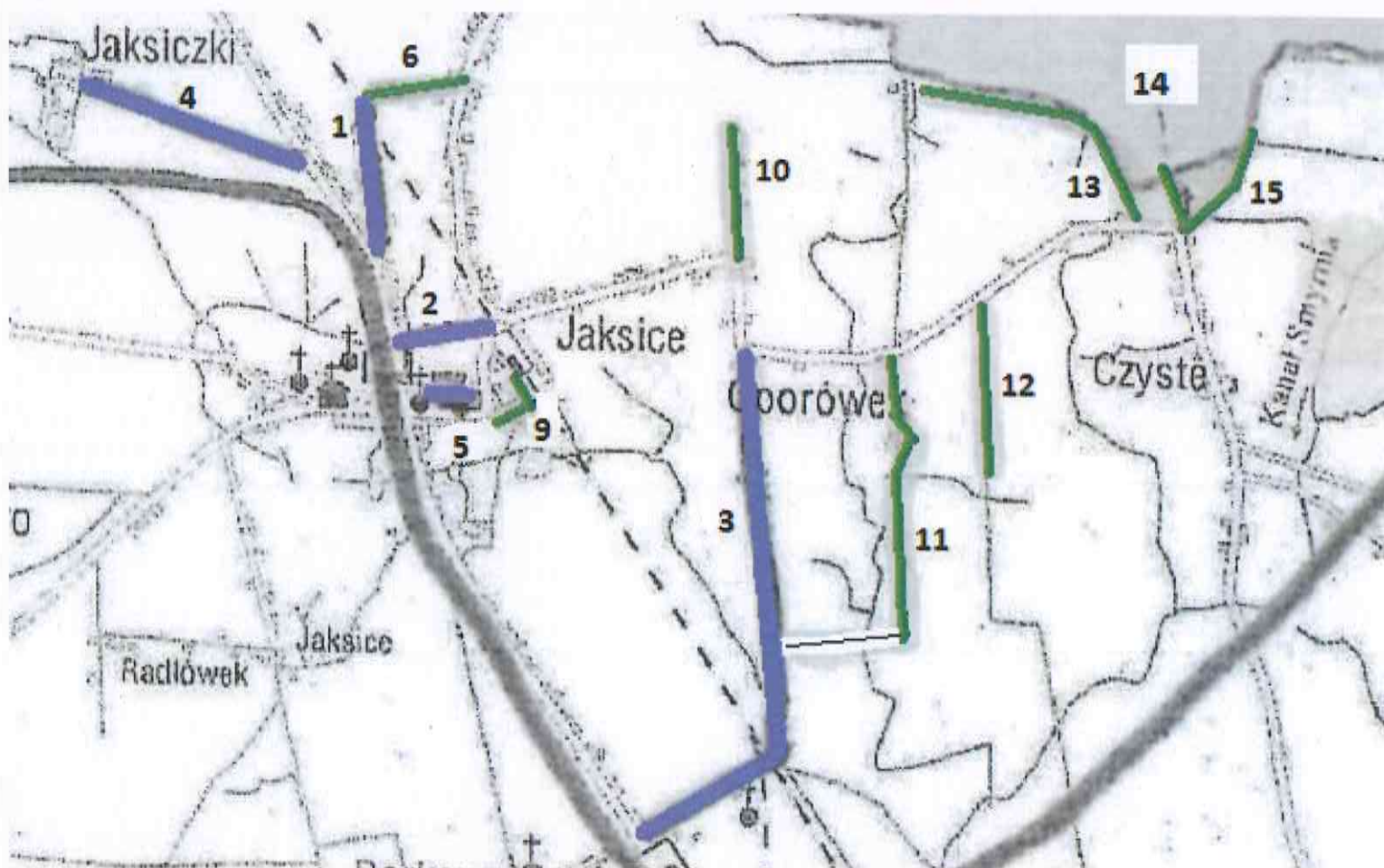
### Standard V

1. Pławin 150502C – 885 m.
2. Radłów 150507C – 400 m.
3. Borkowo 150506C – 550 m.
6. Jaksice 150504C – 151 m.
17. pętla w Radłowie – 100 m.
20. ul. Nowe Osiedle – 800 m.
9. Radłów dz. Nr 166/1, 2/1, 24 – 1.600 m.

### Standard VI

4. Pławin 150502C – 645 m.
5. Jaksice 150503C – 1.400 m.
7. Borkowo 150506C – 781 m.
8. Radłów 150507C – 626 m.
10. Jaksice dz. Nr 169/2 – 300 m.
11. Jaksice dz. Nr 169/1 – 820 m.
12. Turlejewo dz. Nr 1/2 – 100 m.
13. Pławin dz. Nr 19/1 – 60 m.
14. Pławin dz. Nr 13/7 – 40 m.
15. Jaksice ul. Polna dz. Nr 75 – 900 m.
16. Jaksice dz. Nr 227 – 150 m.
18. Borkowo dz. Nr 117 – 130 m.
19. Jaksice dz. Nr 51 – 70 m.
21. Jaksice dz. nr 274/6 – 330 m

## 10) Rejon X



### Standard V

1. Jaksice 150501C – 526 m.
2. Jaksice 150505C – 347 m.
3. Oporówek 150506C – 2.152 m.
4. Jaksice – Stefanowo dz. Nr 27, 60 – 900 m.
5. Jaksice pętla przy szkole dz. Nr 206/5 – 250 m.

### Standard VI

6. Jaksice 150501C – 380 m.
7. Jaksiczki dz. Nr 318, 42, 50, 51, 35 – 1.650 m.
8. Jaksiczki droga powiatowa nr P2514 dz. Nr 316 – 350 m.
9. Jaksice dz. Nr 213/2 – 200 m.
10. Jaksice dz. Nr 283 – 500 m.
11. Oporówek dz. Nr 173/2, 180/2 – 800 m.
12. Oporówek dz. Nr 129 – 500 m.
13. Czyste dz. Nr 81 – 410 m.
14. Czyste dz. Nr 79/2 – 180 m.
15. Czyste dz. Nr 14, 15 – 400 m.